

ग्रामपंचायत हा लोकशाहीचा पाया आहे.



ग्रामपंचायत पाडळी आळे

सरपंच
सौ.अलका सुभाष थोरात
Mo.No. 7498496047

ग्रामसेवक
श्री.शेक्सपिअर ए.डब्ल्यु.
Mo.No. 8805445555

उपसरपंच
श्री.अशोक नामदेव डेरे
Mo.No. 8767412824



ता.पारनेर, जि.अहमदनगर ♦ E mail : grampanchayatpadaliale33@gmail.com



दिनांक : ३०/०६/२०२२


प्रति,

मा. निलेशजी लंके साहेब,
आमदार पारनेर

विषय : गवळीबाबा देवाजवळ बैलगाडा शर्यत घाट करणेबाबत.

महोदय,


उपरोक्त विषयानुसार विनंती कि, पाडळी आळे येथील गवळीबाबा देवाजवळ गट नं २६० मध्ये बैलगाडा शर्यत घाट तयार करण्याची ग्रामस्थांची मोठ्या प्रमाणात मागणी आहे. गावामध्ये गवळीबाबा यात्रा उत्सव नियमित पार पडत असतो यात्रेसाठी पंचक्रोशीतील भाविक भक्त मोठ्या प्रमाणात यात्रेला येत असतात. दरवर्षी यात्रेमध्ये बैलगाडा शर्यत होत असते बैलगाडा शर्यतीसाठी चांगल्या सुविधा युक्त घाटासाठी आपणामार्फत निधी मिळावा हि विनंती.


ग्रामसेवक

ग्रामपंचायत पाडळी आळे
ता.पारनेर, जि.अहमदनगर


सरपंच

ग्रामपंचायत पाडळी आळे
ता.पारनेर, जि.अहमदनगर



ग्रामपंचायत पाडळी आळे



सरपंच

ग्रामसेवक

उपसरपंच

सौ.अलका सुभाष थोरात

श्री.शेक्सपिअर ए.डब्ल्यु.

श्री.अशोक नामदेव डेरे

Mo.No. 7498496047

Mo.No. 8805445555

Mo.No. 8767412824

ता.पारनेर, जि.अहमदनगर

E mail : grampanchayatpadaliale33@gmail.com

जा.क्र.

दिनांक : ३०/०६/२०२२



ग्रामपंचायत पाडळी आळे ता. पारनेर येथील मासिक दि. २८/६/२०२२

ठराव क्रमांक ८/२ ची अस्सल नक्कल

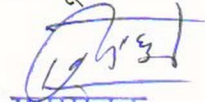
विषय क्र. ८/२ : बैलगाडा शर्यत घाट तयार करणेबाबत.

ठराव क्र. ८/२ : आपल्या गावात गवळीबाबा देवाशेजारील गट नं.२६० ग्रामपंचायत हद्दीमध्ये बैलगाडा शर्यती होण्यासाठी शर्यत घाट रस्ता तयार करण्याबाबत सविस्तर चर्चा करण्यात आली. बैलगाडा शर्यत घाट तयार करण्यास शासकीय योजनेंतर्गत निधी मंजूरीसाठी मा. श्री. निलेशजी लंके साहेब यांचेकडे प्रस्ताव पाठविण्यास आजच्या सभेत सर्वानुमते ठरले या विषयावर सभेत सविस्तर चर्चा करण्यात आली. व ठराव बहुमताने मंजूर झाला.

सूचक : श्री. अशोक नामदेव डेरे

अनुमोदन : श्री. विशाल गोरक्ष चौधरी

ठराव सर्वानुमते मंजूर असे.



ग्रामसेवक

ग्रामपंचायत पाडळी आळे
ता.पारनेर, जि.अहमदनगर



सरपंच
ग्रामपंचायत पाडळी आळे
ता.पारनेर, जि.अहमदनगर

ग्रामपंचायत हा लोकशाहीचा पाया आहे.



ग्रामपंचायत पाडळी आळे



सरपंच

सौ.अलका सुभाष थोरात

Mo.No. 7498496047

ग्रामसेवक

श्री.शेक्सपिर ए.डब्ल्यु.

Mo.No. 8805445555

उपसरपंच

श्री.अशोक नामदेव डेरे

Mo.No. 8767412824

ता.पारनेर, जि.अहमदनगर

E mail : grampanchayatpadaliale33@gmail.com

जा.क्र.

दिनांक : ३०/०६/२०२२



देखभाल दुरुस्ती व ताबा पत्र

ग्रामपंचायत पाडळी आळे ता. पारनेर यांजकडून दाखला देण्यात येतो कि, मौजे पाडळी आळे येथील गवळीबाबा देवाजवळील परिसरात बैलगाडा शर्यत घाट काम पूर्ण झाल्यानंतर ताबा घेण्यास व सदर कामाची देखभाल व दुरुस्ती ग्रामपंचायत करावयास तयार आहे.

हा दाखला दिला असे.

दि : ३०/६/२०२२

ग्रामसेवक

ग्रामपंचायत पाडळी आळे
ता.पारनेर, जि.अहमदनगर

सरपंच

ग्रामपंचायत पाडळी आळे
ता.पारनेर, जि.अहमदनगर

ग्रामपंचायत हा लोकशाहीचा पाया आहे.



ग्रामपंचायत पाडळी आळे



सरपंच
सौ.अलका सुभाष थोरात
Mo.No. 7498496047

ग्रामसेवक
श्री.शेक्सपिअर ए.डब्ल्यु.
Mo.No. 8805445555

उपसरपंच
श्री.अशोक नामदेव डेरे
Mo.No. 8767412824

ता.पारनेर, जि.अहमदनगर ♦ E mail : grampanchayatpadaliale33@gmail.com

जा.क्र.

दिनांक : ३०/०६/२०२२




ना हरकत प्रमाणपत्र

ग्रामपंचायत पाडळी आळे ता. पारनेर यांजकडून दाखला देण्यात येतो कि, मौजे पाडळी आळे गवळीबाबा देवाजवळील परिसरात बैलगाडा शर्यत घाट काम करण्यास ग्रामपंचायतची कोणत्याही प्रकारची हरकत नाही.

हा दाखला दिला असे.

दि : ३०/६/२०२२


ग्रामसेवक

ग्रामपंचायत पाडळी आळे
ता.पारनेर, जि.अहमदनगर


सरपंच

ग्रामपंचायत पाडळी आळे
ता.पारनेर, जि.अहमदनगर



महाराष्ट्र शासन

गाव नमुना सात (अधिकार अभिलेख पत्रक)

[महाराष्ट्र जमीन महसुल अधिकार अभिलेख आणि नोंदवह्या (तयार करणे व सुस्थितीत ठेवणे) नियम १९७१ यातील नियम ३,५,६ आणि ७]

गाव :- पाडळीआळे (५५८३४२)

तालुका :- पारनेर

जिल्हा :- अहमदनगर

गट क्रमांक व उपविभाग
भुधारणा पद्धती सरकार

२६०

शेताचे स्थानीक नाव :

क्षेत्र, एकक व आकारणी	खाते क्र.	भोगवटादाराचे नाव	क्षेत्र	आकार	पो.ख.	फेरफार क्र	कुळ, खंड व इतर अधिकार
क्षेत्राचे एकक हे.आर.वौ.मी	८५०	सरपंच ग्रामपंचायत पाडळी आळे			१२.२४००	(१)	कुळाचे नाव व खंड
अ) लागवड योग्य क्षेत्र जिरायत - बागायत - एकुण - ला.यो. क्षेत्र							इतर अधिकार इतर १-४९ पाझर तलावाकडे (१) इतर पुर्नवसन कायदा लागु (६८७)
ब) पोटखराब क्षेत्र (लागवड अयोग्य) वर्ग (अ) १२.२४.०० वर्ग (ब) - एकुण पो.ख.क्षेत्र १२.२४.००							प्रलंबित फेरफार : नाही.
एकुण क्षेत्र (अ+ब) १२.२४.००							शेवटचा फेरफार क्रमांक : ॥॥॥ व दिनांक : ॥॥॥
आकारणी ०.००							
जुडी किंवा विशेष आकारणी							
जुने फेरफार क्र : (२१२०)							सीमा आणि भुमापन चिन्हे

Dated Copy



या ७/१२ अभिलेखा मधील गा.न.नं. ७ (दि. २१/०९/२०१९:१२:४२:२५ AM रोजी) व गा.न.नं. १२ (दि. ३०/०४/२०२२:०९:१४:५१ PM रोजी) डिजिटल स्वाक्षरीत केला असल्यामुळे त्यावर कोणत्याही सही-शिकत्याची आवश्यकता नाही.
सुचना : सदर ७/१२ डिजिटल स्वाक्षरीत झाल्यानंतर गा.न.नं. १२ मध्ये पिकांची माहिती अद्यावत झाली आहे तथापि अद्याप याबाबतचा बदल या ७/१२ वर घेण्यात आलेला नाही यांची कृपया नोंद घ्यावी.

७/१२ डाउनलोड दि. : १८/०७/२०२२ : १०:५४:३९ AM. वैधता पडताळणीसाठी <https://digitalsatbara.mahathumi.gov.in/dslr/> या संकेत स्थळावर जाऊन 2611100001333039 हा क्रमांक

पृष्ठ क्र. १/२

Digitally signed

गाव नमुना बारा (पिकांची नोंदवही)

[महाराष्ट्र जमीन महसूल अधिकार अभिलेख आणि नोंदवह्या (तयार करणे व सुस्थितीत ठेवणे) नियम १९७१ यातील नियम २९]

गाव :- पाडळीआळे (५५८३४२)

तालुका :- पारनेर

जिल्हा :- अहमदनगर

गट क्रमांक व उपविभाग

२६०

			पिकाखालील क्षेत्राचा तपशील									लागवडीसाठी उपलब्ध नसलेली जमीन		जल सिंचनाचे साधन	शेरा
			मिश्र पिकाखालील क्षेत्र						निर्भळ पिकाखालील क्षेत्र						
			घटक पिके व प्रत्येकाखालील क्षेत्र												
वर्षे	हंगाम	खाते क्रमांक				पिकांचे नाव	जल सिंचित	अजल सिंचित	पिकांचे नाव	जल सिंचित	अजल सिंचित	स्वरूप	क्षेत्र		
(१)	(२)	(३)	(४)	(५)	(६)	(७)	(८)	(९)	(१०)	(११)	(१२)	(१३)	(१४)	(१५)	
							हे.आर.पी.सी	हे.आर.पी.सी		हे.आर.पी.सी	हे.आर.पी.सी		हे.आर.पी.सी		
२०२१-२२	खरीप	८५०										गवत पड	१२.२४००		

टीप : *४ - मिश्रणाचा संकेत क्रमांक, *५ - जल सिंचित, *६ - अजल सिंचित

Dated Copy



या ७/१२ अभिलेखा मधील गा.न.नं. ७ (दि. २१/०९/२०१९:१२:४२:२५ AM रोजी) व गा.न.नं.१२ (दि. ३०/०४/२०२२:०९:१४:५१ PM रोजी) डिजिटल स्वाक्षरीत केला असल्यामुळे त्यावर कोणत्याही सही-शिकव्याची आवश्यकता नाही.
सुचना : सदर ७/१२ डिजिटल स्वाक्षरीत झाल्यानंतर गा.न.नं. १२ मध्ये पिकांची माहिती अद्यावत झाली आहे तथापि अद्याप याबाबतचा बदल या ७/१२ वर घेण्यात आलेला नाही यांची कृपया नोंद घ्यावी.

७/१२ डाउनलोड दि. : १८/०७/२०२२ : १०:५४:३१ AM. वैधता पडताळणीसाठी <https://digitalsatbara.mahabhumi.gov.in/dslr/> या संकेत स्थळावर जाऊन 2611100001333039 हा क्रमांक

पृष्ठ क्र. २/२

