



॥ तंटामुक्त ग्राम ॥ पर्यावरण संतुलित ग्राम ॥
॥ ग्रामपंचायत हा लोकशाहीचा पाया आहे ॥ ग्रामपंचायत कर भरणे हे कर्तव्य आहे ॥

189

ग्रामपंचायत कार्यालय रांधे

ता. पारनेर, जि. अहमदनगर - ४१४३०५

उपसरपंच - सौ. आश्विनी हौशाभाऊ आवारी मो. ९५६१२१६२४७

सरपंच - श्री दिलीप भाऊसाहेब आवारी मो. ९६२३२८२७७३

सदस्य - श्री संतोष प्रभाकर काटे
श्री राजाराम अमृता झिंजाड

श्री अरुण नारायण आवारी
सौ. जयश्री प्रविण साबळे

सौ. सुनिता बाळासाहेब आवारी
सौ. रेश्मा अनवर शेख

सौ. मनिषा रामदास भोसले

जावके क्र.



दिनांक : ४ / १० / २०२४

प्रति,

मा. खासदार डॉ. निलेश ज्ञानदेव लंके साहेब.

संसद सदस्य अहमदनगर दक्षिण लोकसभा मतदार संघ.

विषय :- मौजे रांधे येथील स्मशानभूमी सुशोभिकरण होणेबाबत.

माननीय महोदय,

वरील विषयानुसार विनंती अर्ज करतो की मौजे रांधे येथील स्मशानभूमी सुशोभिकरण हे काम झाल्यास गाव व परिसर च्या विकासात भर पडून सुशोभित होईल. तरी आपणास विनंती करण्यात येते की आपल्या प्रयत्नांतून रांधे येथील स्मशानभूमी सुशोभीकरण काम मंजूर व्हावे हि विनंती.

ग्रामपंचायत रांधे
ता. पारनेर, जि. अहमदनगर

सरपंच
ग्रामपंचायत रांधे
ता. पारनेर, जि. अहमदनगर

॥ लावू झाडे घरोघरी, तरच पडतील पावसाच्या सरी ॥

॥ झाडे लावा, झाडे जगवा ॥



॥ तंटामुक्त ग्राम ॥ पर्यावरण संतुलित ग्राम ॥
॥ ग्रामपंचायत हा लोकशाहीचा पाया आहे ॥ ग्रामपंचायत कर भरणे हे कर्तव्य आहे ॥

ग्रामपंचायत कार्यालय रांधे

ता. पारनेर, जि. अहमदनगर - ४१४३०५

उपसरपंच - सौ. आश्विनी हौशाभाऊ आवारी मो. ९५६९२९६२४७

सरपंच - श्री दिलीप भाऊसाहेब आवारी मो. ९६२३२८२७७३

सदस्य - श्री संतोष प्रभाकर काटे
श्री राजाराम अमृता झिंजाड

श्री अरुण नारायण आवारी
सौ. जयश्री प्रविण साबळे

सौ. सुनिता बाळासाहेब आवारी
सौ. रेश्मा अनवर शेख

सौ. मनिषा रामदास भोसले

जावक क्र.



दिनांक : ४ / १० / २०२४

ग्रामसभा दिनांक : १९/०९/२०२४ चे ठराव क्र. १२/३ ची नक्कल.

विषय क्र १२/३ : मौजे रांधे येथील स्मशानभूमी सुशोभिकरण होणेबाबत.

ठराव क्र १२/३ : सदर विषय चर्चला आला असता गावातील स्मशानभूमी सुशोभिकरण करण्याची आवश्यकता आहे. स्मशानभूमी सुशोभीकरण चे काम पूर्ण झाल्यास गाव व परिसर च्या विकासात भर पडून सुशोभित होईल. ग्रामस्थ यांची सोय होईल अशी चर्चा सभेत होऊन प्रस्ताव वरिष्ठ कार्यालयाकडे पाठविण्यासाठी हि सभा सर्वानुमते मंजूर देत आहे.

सूचक : श्री. दिलीप भाऊसाहेब आवारी

अनुमोदक : श्री. अनिल लक्ष्मण आवारी

ठराव सर्वानुमते मंजूर असे

ग्रामसचिवक
ग्रामपंचायत रांधे
ता. पारनेर, जि. अहमदनगर

सरपंच
ग्रामपंचायत रांधे
ता. पारनेर, जि. अहमदनगर

॥ लावू झाडे घरोघरी, तरच पडतील पावसाच्या सरी ॥

॥ झाडे लावा, झाडे जगवा ॥



॥ तंटामुक्त ग्राम ॥ पर्यावरण संतुलित ग्राम ॥
॥ ग्रामपंचायत हा लोकशाहीचा पाया आहे ॥ ग्रामपंचायत कर भरणे हे कर्तव्य आहे ॥

ग्रामपंचायत कार्यालय रांधे

ता. पारनेर, जि. अहमदनगर - ४१४३०५

उपसरपंच - सौ. आश्विनी हौशाभाऊ आवारी मो. ९५६१२९६२४७

सरपंच - श्री दिलीप भाऊसाहेब आवारी मो. ९६२३२८२७७३

सदस्य - श्री संतोष प्रभाकर काटे
श्री राजाराम अमृता झिंजाड

श्री अरुण नारायण आवारी
सौ. जयश्री प्रविण साबळे

सौ. सुनिता बाळासाहेब आवारी
सौ. रेश्मा अनवर शेख

सौ. मनिषा रामदास भोसले


जावक क्र.

दिनांक: ४ / १० / २०२४




देखभाल दुरुस्ती प्रमाणपत्र

मौजे रांधे येथील स्मशानभूमी सुशोभिकरण काम झाल्यास सदर कामाची देखभाल व दुरुस्ती करण्यास ग्रामपंचायत रांधे मार्फत करण्यात येईल हे प्रमाणपत्र दिले असे


ग्रामसेवक

ग्रामपंचायत रांधे
ता. पारनेर, जि. अहमदनगर


सरपंच

ग्रामपंचायत रांधे
ता. पारनेर, जि. अहमदनगर

वाढीव निधी प्रमाणपत्र

मौजे रांधे येथील स्मशानभूमी सुशोभिकरण काम झाल्यास कामासाठी जादा लागणारा निधी ग्रामपंचायत रांधे मार्फत करण्यात येईल हे प्रमाणपत्र दिले असे.


ग्रामसेवक

ग्रामपंचायत रांधे
ता. पारनेर, जि. अहमदनगर


सरपंच

ग्रामपंचायत रांधे
ता. पारनेर, जि. अहमदनगर

॥ लावू झाडे घरोघरी, तरच पडतील पावसाच्या सरी ॥

॥ झाडे लावा, झाडे जगवा ॥



॥ तंटामुक्त ग्राम ॥ पर्यावरण संतुलित ग्राम ॥
॥ ग्रामपंचायत हा लोकशाहीचा पाया आहे ॥ ग्रामपंचायत कर भरणे हे कर्तव्य आहे ॥

ग्रामपंचायत कार्यालय रांधे

ता. पारनेर, जि. अहमदनगर - ४१४३०५

उपसरपंच - सौ. आश्विनी हौशाभाऊ आवारी मो. ९५६९२९६२४७

सरपंच - श्री दिलीप भाऊसाहेब आवारी मो. ९६२३२८२७७३

सदस्य - श्री संतोष प्रभाकर काटे
श्री राजाराम अमृता झिंजाड

श्री अरुण नारायण आवारी
सौ. जयश्री प्रविण साबळे

सौ. सुनिता बाळासाहेब आवारी
सौ. रेश्मा अनवर शेख


सौ. मनिषा रामदास भोसले

जावक क्र.


दिनांक : ४ / १० / २०२४

काम इतर योजनेतून मंजूर नसलेबाबत प्रमाणपत्र

मौजे रांधे येथील स्मशानभूमी सुशोभिकरण चे काम इतर कोणत्याही योजनेतून मंजूर झालेले नाही. व हे काम यापूर्वी झालेले नाही हे प्रमाणपत्र दिले असे.


ग्रामसेवक


ग्रामपंचायत रांधे
ता. पारनेर, जि. अहमदनगर


सरपंच

ग्रामपंचायत रांधे
ता. पारनेर, जि. अहमदनगर

जागा निर्वाद असलेबाबत प्रमाणपत्र

मौजे रांधे येथील स्मशानभूमी सुशोभिकरण कामासाठी लागणारी जागा ग्रामपंचायत मालकीची असून निर्वादाद आहे हे प्रमाणपत्र दिले असे.


ग्रामसेवक

ग्रामपंचायत रांधे
ता. पारनेर, जि. अहमदनगर


सरपंच

ग्रामपंचायत रांधे
ता. पारनेर, जि. अहमदनगर

॥ लावू झाडे घरोघरी, तरच पडतील पावसाच्या सरी ॥

॥ झाडे लावा, झाडे जगवा ॥



॥ तंटामुक्त ग्राम ॥ पर्यावरण संतुलित ग्राम ॥
॥ ग्रामपंचायत हा लोकशाहीचा पाया आहे ॥ ग्रामपंचायत कर भरणे हे कर्तव्य आहे ॥

ग्रामपंचायत कार्यालय रांधे

ता. पारनेर, जि. अहमदनगर - ४१४३०५

उपसरपंच - सौ. आश्विनी हौशाभाऊ आवारी मो. ९५६१२१६२४७

सरपंच - श्री दिलीप भाऊसाहेब आवारी मो. ९६२३२८२७७३

सदस्य - श्री संतोष प्रभाकर काटे
श्री राजाराम अमृता झिंजाड

श्री अरुण नारायण आवारी
सौ. जयश्री प्रविण साबळे

सौ. सुनिता बाळासाहेब आवारी
सौ. रेश्मा अनवर शेख

सौ. मनिषा रामदास भोसले


जावक क्र.

दिनांक : ४ / १० / २०२४




ना हरकत प्रमाणपत्र

मौजे रांधे येथील स्मशानभूमी सुशोभिकरण करण्यास ग्रामपंचायत रांधे यांची कोणतीही हरकत नाही हे प्रमाणपत्र दिले असे.



ग्रासरेवक
ग्रामपंचायत रांधे
ता. पारनेर, जि. अहमदनगर



सरपंच
ग्रामपंचायत रांधे
ता. पारनेर, जि. अहमदनगर

॥ लावू झाडे घरोघरी, तरच पडतील पावसाच्या सरी ॥

॥ झाडे लावा, झाडे जगवा ॥



महाराष्ट्र शासन

वर्ष : २०२४-२५

गाव नमुना आठ - अ
धारण जामिनीची नोंदवही (कृषिक)
(आसामीवार खतावणी --जमाबंदी पत्रक)

अहवाल दिनांक : ०४-१०-२०२४

गाव: रांधे

तालुका: पारनेर

जिल्हा: अहमदनगर

खाते क्रमांक : १३२७ (सरकार) खातेदारांची नावे : मोफत पडीत .

गाव नमुना सहा मधील नोंद	भूमापन क्रमांक व उपविभाग क्रमांक	क्षेत्र			वसुलीसाठी			एकूण	
		लागवडी योग्य क्षेत्र (हे.आर.चौ.मी) (३अ)	पोटखराब क्षेत्र (लागवडी योग्य नसलेले) (हे.आर.चौ.मी) (३ब)	एकूण क्षेत्र (हे.आर.चौ.मी) (३क)	आकारणी किंवा जुडी (४)	दुमाला जमिनीवरील नुकसान. (५)	स्थानिक उपकर जि.प. ग्रा. प. (६अ) (६ब)		
(१)	(२)								(७)
	१३०५	०.००००	१.०८००	१.०८००	०	०	०	०	०
	२	०.००००	१.१३००	१.१३००	०	०	०	०	०
	एकूण	०.००००	२.२१००	२.२१००	०	०	०	०	०

टीप :- उक्त रकाना क्र.३(अ) मधील लागवडी योग्य क्षेत्र हेच आकारणीस पात्र राहिल. पोटखराब क्षेत्रावर आकारणी लागू नाही.



हा खाते उतारा अभिलेख ७/१२ च्या डीजिटल स्वाक्षरीत डेटा वरून (दि. ०४/१०/२०२४ वेळ ०४:१८:४४ PM रोजी) तयार झाला असल्यामुळे यावर कोणाच्याही सही-शिक्क्याची आवश्यकता नाही. ८-अ डाउनलोड व वैध दि. : ०४-१०-२०२४ वेळ : ०४:१८:३० PM., वैधता ११२००००११८०६५२२६ हा पडताळणीक्रमांक वापरून <https://digitalsatbara.mahabhumi.gov.in/dsir/> वरून तपासावी.

□□□□
□□. 1 / 1

Digitally signed by [Name] DN: cn=[Name], o=[Organization], ou=[Organization], email=[Email]



महाराष्ट्र शासन

गाव नमुना सात (अधिकार अभिलेख पत्रक)

[महाराष्ट्र जमीन महसुल अधिकार अभिलेख आणि नोंदवह्या (तयार करणे व सुस्थितीत ठेवणे) नियम १९७१ यातील नियम ३,५,६ आणि ७]

गाव :- रांधे (५५८३३८)

तालुका :- पारनेर

जिल्हा :- अहमदनगर



PU-ID : 37836158119

गट क्रमांक व उपविभाग

१३०५

37836158119

भुधारणा पद्धती

सरकार

शेताचे स्थानीक नाव :

क्षेत्र, एकक व आकारणी	खाते क्र.	भोगवटादाराचे नाव	क्षेत्र	आकार	पो.ख.	फेरफार क्र	कुळ, खंड व इतर अधिकार
क्षेत्राचे एकक हे.आर.चौ.मी	१३२७	मोफत पडीत			१.०८.००	(१)	कुळाचे नाव व खंड
अ) लागवड योग्य क्षेत्र							इतर अधिकार
जिरायत -							इतर
बागायत -							मे जिल्हा हुजूर कडील हुकुमाने सर्व्हे नं.१ व २९१ हे
एकुण -							ग्रामपंचायत रांधे यांचे ताब्यात दिले असे तारीख
ला.यो. क्षेत्र							२५/१/१९५७ रे डा पा नं.१०९८. (१)
							सर्व्हे नं.१ व २९१ हे खळी व वाडगे करता राखून -
ब) पोटखराब क्षेत्र							मे प्रांतसाहेब यांचे हुकुमावरून दाखल केले तारीख
(लागवड अयोग्य)							२९/९/१९४३ (१)
वर्ग (अ) १.०८.००							
वर्ग (ब) -							
एकुण							प्रलंबित फेरफार : नाही.
पो.ख.क्षेत्र १.०८.००							शेवटचा फेरफार क्रमांक : --- व दिनांक : ---
एकुण क्षेत्र १.०८.००							
(अ+ब)							
आकारणी ०.००							
जुडी किंवा विशेष							
आकारणी							
जुने फेरफार क्र : (२६५७)							सीमा आणि भुमापन चिन्हे :



हा गाव नमुना क्रमांक ७ दिनांक १४/०७/२०१९:०५:१६:५३ PM रोजी डिजिटल स्वाक्षरीत केला आहे व गाव नमुना क्रमांक १२ चा डेटा स्वयंप्रमाणित असल्यामुळे ७/१२ अभिलेखावर वर कोणत्याही सही शिक्क्याची आवश्यकता नाही.

७/१२ डाउनलोड दि. : ०४-१०-२०२४ : १६:१७:३० PM. वैधता पडताळणीसाठी <https://digitalsatbara.mahabhumi.gov.in/dslr/> या संकेत स्थळावर जाऊन 2611100001025746 हा क्रमांक वापरावा.

पृष्ठ क्र. १/२

Digitally signed

गाव नमुना बारा (पिकांची नोंदवही)

[महाराष्ट्र जमीन महसूल अधिकार अभिलेख आणि नोंदवह्या (तयार करणे व सुस्थितीत ठेवणे) नियम १९७१ यातील नियम २९]

गाव :- रांधे (५५८३३८)

तालुका :- पारनेर

जिल्हा :- अहमदनगर

गट क्रमांक व उपविभाग

१३०५

वर्षे	हंगाम	खाते क्रमांक	पिकाखालील क्षेत्राचा तपशील					लागवडीसाठी उपलब्ध नसलेली जमीन		शेरा
			पिकाचा प्रकार	पिकांचे नाव	जल सिंचित	अजल सिंचित	जल सिंचनाचे साधन	स्वरूप	क्षेत्र	
(१)	(२)	(३)	(४)	(५)	(६)	(७)	(८)	(९)	(१०)	(११)
					हे.आर.चौ.मी	हे.आर.चौ.मी			हे.आर.चौ.मी	
२०२२-२३	रब्बी	१३२७*						झाडी पड	१.०८००	

टीप : ** सदरची नोंद मोबाइल ॲप द्वारे घेणेत आलेली आहे

ई महा भूमि