



ग्रामपंचायत कार्यालय वेसदरे

ता.पारनेर जि.अहिल्यानगर

Email- gpwesdare.pamer@gmail.com

श्री.दीपक पाडळकर

उपसरपंच

श्री.अनिल तिकोणे.

सरपंच

जा.क्र. ग्रा.प.कार्या-



दि.२०/०६/२०२५

प्रति,


मा.खासदार निलेश लंकेसाहेब,


लोकसभा सदस्य, अहिल्यानगर मतदार संघ.

विषय:-मौजे वेसदरे येथील स्मशानभूमी सुशोभीकरण काम होणेबाबत.

महोदय,

वरील विषयास अनुसरून विनंती पूर्वक अर्ज करितो कि, वेसदरे ता.पारनेर येथील स्मशानभूमी सुशोभीकरण काम होणे अत्यंत आवश्यक आहे कारण गावातील अंत्यविधी व दशक्रिया विधी साठी ग्रामस्थांना बसण्यासाठी स्मशानभूमि मध्ये कोणक्रीटीकरण काम व इतर अनुषंगिक सुशोभीकरण कामे होणे गरजेचे आहे. त्यासाठी आपले स्तरावरून निधी मिळावा हि विनंती.


ग्रामपंचायत अधिकारी
ग्रामपंचायत वेसदरे
ता.पारनेर, जि.अहिल्यानगर


सरपंच
ग्रामपंचायत वेसदरे
ता.पारनेर, जि.अहमदनगर

ता.क.

श्री. ज्ञानेश्वर जयवंत (सकानिष्ठान वन. अधिकारी)
श्री. कार्मिक हावेरी यांचे पत्र दिले आहे.

पावसाळ्यात व उन्हाळ्यात तळ्यां अंधार पडल्याने
आंशिक पार पडलेल्या पत्राची कोड व हायड्रॉपथ रुळां
निधी मिळवून देणेबाबत विनंती.

आपला कृपामित्र.

१) श्री. रवी (अ.दे) (सकानिष्ठान)

ग्रामपंचायत वेसदरे

२) श्री. दिनेश मनाहर रावडे

३) श्री. बाबासाहेब राजाबा जाजा



ग्रामपंचायत कार्यालय वेसदरे

ता.पारनेर जि.अहिल्यानगर

Email- gpwesdare.pamer@gmail.com

श्री.दीपक पाडळकर
उपसरपंच

श्री.अनिल तिकोणे.
सरपंच

जा.क्र. ग्रा.प.कार्या-

दि.२०/०६/२०२५



मासिक सभा दि.२७/०३/२०२५ चे ठराव क्र.७/१ची नक्कल:-


विषय:-७/१:- मौजे वेसदरे येथील स्मशानभूमी सुशोभीकरण काम होणेबाबत.


ठराव:-७/१:-आजच्या सभेत वरील विषयास अनुसरून सांगोपांग चर्चा झाली.त्यानुसार वेसदरे ता.पारनेर येथील स्मशानभूमी सुशोभीकरण काम होणे अत्यंत आवश्यक आहे कारण गावातील अंत्यविधी व दशक्रिया विधी साठी ग्रामस्थांना बसण्यासाठी स्मशानभूमि मध्ये कोणक्रीटीकरण काम व इतर अनुषंगिक सुशोभीकरण कामे होणे गरजेचे आहे.त्यासाठी प्रस्ताव पाठविण्यास हि सभा सर्वानुमते मंजुरी देत आहे.

सूचक:-श्री.अनिल लक्ष्मन तिकोणे.

अनुमोदक:-सौ.संगीता हरिभाऊ जाधव.

ठराव सर्वानुमते मंजूर.


ग्रामपंचायत अधिकारी
ग्रामपंचायत वेसदरे
ता.पारनेर, जि.अहिल्यानगर


सरपंच
ग्रामपंचायत वेसदरे
ता.पारनेर, जि.अहमदनगर

॥ ग्रामपंचायत हा लोकशाहीचा पाया ॥

॥ स्वच्छतेतून समृद्धीकडे ॥

ग्रामपंचायत कार्यालय, वेसदरे

श्री. अनिल तिकोने
सरपंच
मो. 9823323636



जि. अहमदनगर

श्री. दिपक पाडळकर
उपसरपंच


जा. क्र.

दि. २५/०६/२०२५

दरम्यानत पुढील व ताबा प्रमाणपत्र -

ग्रामपंचायत कार्यालय वेसदरे ता. पारनेर जि. अहिल्यानगर नगर यांजकून प्रमाणपत्र देण्यात येते की, माझे वेसदरे येथील रूमशानभूमी सुधारणा करणे हे काम मंजूर आल्यावर सदर काम पूर्ण झाल्यानंतर त्याची दरम्यानत पुढील करण्यास ग्रामपंचायत तयार असून ताबा देण्यास देखील तयार आहे.

असा दाखला दिला आहे.


ग्रामपंचायत अधिकारी
ग्रामपंचायत वेसदरे
ता. पारनेर, जि. अहिल्यानगर


सरपंच
ग्रामपंचायत वेसदरे
ता. पारनेर, जि. अहिल्यानगर

॥ ग्रामपंचायत हा लोकशाहीचा पाया ॥

॥ स्वच्छतेतून समृद्धीकडे ॥



ग्रामपंचायत कार्यालय, वेसदरे



श्री. अनिल तिकोने

सरपंच

मो. 9823323636



ता. पारनेर, जि. अहमदनगर

श्री. दिपक पाडळकर

उपसरपंच

जा. क्र.

दि. 24/06/2024

काम इतर योजनेतून मंजूर नसलेबाबत प्रमाणपत्र -

ग्रामपंचायत कार्यालय वेसदरे यांजफडून दाखवला दिसून येतो की, वेसदरे येथील स्मशानभूमी सुशोभिकरण करणे हे काम इतर कोणत्याही योजनेतून मंजूर नसल्याबाबत प्रमाणपत्र दिले आहे.

ग्रामपंचायत अधिकारी
ग्रामपंचायत वेसदरे
ता. पारनेर, जि. अहिल्यानगर

सरपंच
ग्रामपंचायत वेसदरे
ता. पारनेर, जि. अहिल्यानगर



॥ ग्रामपंचायत हा लोकशाहीचा पाया ॥

॥ स्वच्छतेतून समृद्धीकडे ॥



ग्रामपंचायत कार्यालय, वेसदरे

श्री. अनिल तिकोने

सरपंच

मो. 9823323636



ता. पारनेर, जि. अहमदनगर

श्री. दिपक पाडळकर


उपसरपंच


जा. क्र.

दि. 24/08/2024

नाहरकत प्रमाणपत्र
XOX

ग्रामपंचायत कार्यालय वेसदरे यांजकवून दाखला देण्यात येतो की, माझे वेसदरे येथील स्वामिनामभूमी सुशोभीकरण करणे हे कामसंपन्नकरणाक ग्रामपंचायतीची काहीही हरकत नाही.


ग्रामपंचायत अधिकारी
ग्रामपंचायत वेसदरे
ता. पारनेर, जि. अहिल्यानगर


सरपंच
ग्रामपंचायत वेसदरे
ता. पारनेर, जि. अहिल्यानगर



महाराष्ट्र शासन

गाव नमुना सात (अधिकार अभिलेख पत्रक)

[महाराष्ट्र जमीन महसुल अधिकार अभिलेख आणि नोंदवद्द्या (तयार करणे व सुस्थितीत ठेवणे) नियम १९७१ यातील नियम ३,५,६ आणि ७]

गाव :- वेसदरे (५५८३०१)

तालुका :- पारनेर

जिल्हा :- अहमदनगर



PU-ID : 27672863226

गट क्रमांक व उपविभाग

३८१

27672863226

भुधारणा पद्धती सरकार

शेताचे स्थानीक नाव : वर्ग ३

क्षेत्र, एकक व आकारणी	खाते क्र.	भोगवटाद्वाराचे नाव	क्षेत्र	आकार	पो.ख.	फेरफार क्र	कुळ, खंड व इतर अधिकार
क्षेत्राचे एकक हे.आर.चौ.मी	३८२	ग्रामपंचायत - -			३.१३.००	(१)	कुळाचे नाव व खंड
अ) लागवड योग्य क्षेत्र							इतर अधिकार
जिरायत -							प्रलंबित फेरफार : नाही.
बागायत -							
एकुण -							
ला.यो. क्षेत्र							शेवटचा फेरफार क्रमांक : ॥॥॥ व दिनांक : ॥॥॥
ब) पोचवराव क्षेत्र (लागवड अयोग्य)							
वर्ग (अ) ३.१३.००							
वर्ग (ब) -							
एकुण							
पो.ख.क्षेत्र ३.१३.००							
एकुण क्षेत्र ३.१३.०० (अ+ब)							
आकारणी ०.००							
जुडी किंवा विशेष आकारणी							
जुने फेरफार क्र : (८४३)							सीमा आणि भुमापन चिन्हे :



हा गाव नमुना क्रमांक ७ दिनांक १९/०९/२०१९-१०:५८:५७ PM रोजी डिजिटल स्वाक्षरीत केला आहे व गाव नमुना क्रमांक १२ चा डेटा स्वयंप्रमाणित असल्यामुळे ७/१२ अभिलेखावर वर कोणत्याही सही शिक्क्याची आवश्यकता नाही.

७/१२ डाउनलोड दि. : ०२-०७-२०२५ : १३:४३:५५ PM. वैधता पडताळणीसाठी <https://digitalsatbara.mahabhumi.gov.in/dslr/> या संकेत स्थळावर जाऊन 2611100001329645 हा क्रमांक वापरावा.

पृष्ठ क्र. १/२

Digitally signed