


ग्रामपंचायत हा लोकशाहीचा पाया आहे.

ग्रामपंचायत अळकुटी

ता.पारनेर, जि.अहिल्यानगर ४१४३०५. फोन नं. (०२४८८) २५०२५० E mail : grampanchayatalkuti@gmail.com



१५३/२०२५

दिनांक : ८/११/२०२५

मा. श्री. निलेशजी लंके साहेब

खासदार नगर दक्षिण विभाग

विषय : मौजे अळकुटी ता पारनेर घोलपमळा येथील संत सावतामाळी मंदिर भक्तनिवास बांधकाम करणे.

महोदय,

उपरोक्त विषयास अनुसरून आपणास विनंती कि, मौजे अळकुटी ता पारनेर घोलपमळा येथील संत सावतामाळी मंदिर भक्तनिवास बांधकाम करणेबाबत ग्रामस्थांची मोठ्या प्रमाणात मागणी आहे. संत सावतामाळी मंदिर येथे सामाजिक धार्मिक कार्यक्रम मोठ्या उत्साहाने साजरे केले जातात. भक्तांचा ओघ नेहमी मोठ्या प्रमाणात येत असतो. यामुळे संत सावतामाळी मंदिर भक्तनिवास बांधकाम करणे गरजेचे आहे.

आपणास सर्व ग्रामस्थांच्या वतीने विनंती कि, मौजे अळकुटी ता पारनेर घोलपमळा येथील संत सावतामाळी मंदिर भक्तनिवास बांधकाम करण्यात यावे हि विनंती.

कळावे,

आपले विश्वासू


सरपंच

ग्रामपंचायत अळकुटी
ता.पारनेर, जि.अहिल्यानगर

ग्रामपंचायत हा लोकशाहीचा पाया आहे.

ग्रामपंचायत अळकुटी

ता.पारनेर, जि.अहिल्यानगर ४१४३०५. फोन नं. (०२४८८) २५०२५० E mail : grampanchayatalkuti@gmail.com



दिनांक : ८ / ११ / २०२५

ग्रामपंचायत अळकुटी ता. पारनेर येथील
मासिक सभा दि. २८/२/२०२५ ठराव क्र ८ ची नक्कल

विषय क्र ८ : घोलपमळा येथील संत सावतामाळी मंदिर भक्तनिवास बांधकाम करणे

ठराव क्र.८ : आपल्या गावातील घोलपमळा येथील संत सावतामाळी मंदिर भक्तनिवास बांधकाम करणे गरजेचे असून सदर बांधकाम करणेबाबत ग्रामस्थांची मोठ्या प्रमाणात मागणी आहे. संत सावतामाळी मंदिर येथे सामाजिक धार्मिक कार्यक्रम मोठ्या उत्साहाने साजरे केले जातात. भक्त मंडळी यांचा नियमित मंदिरामध्ये कार्यक्रम होत असतात. संत सावतामाळी मंदिर भक्तनिवास बांधकाम करणेबाबतच्या मागणी प्रस्ताव वरिष्ठ कार्यालयास पाठविण्याबाबत आजच्या सभेत सविस्तर चर्चा करण्यात आली व तसा प्रस्ताव वरिष्ठ कार्यालयास पाठविण्यास आजची सभा सर्वानुमते मंजूरी देत आहे.

सूचक : श्रीमती. लता दामोधर घोलप

अनुमोदक : सौ. मिराबाई बाजीराव शिरोळे


ठराव सर्वानुमते मंजूर


सरपंच
ग्रामपंचायत अळकुटी
ता.पारनेर, जि.अहिल्यानगर

ग्रामपंचायत हा लोकशाहीचा पाया आहे.

ग्रामपंचायत अळकुटी

ता.पारनेर, जि.अहिल्यानगर ४१४३०५. फोन नं. (०२४८८) २५०२५० E mail : grampanchayatalkuti@gmail.com



दिनांक : ८/११/२०२५

सदरचे काम इतर योजनेतून मंजूर नसलेबाबतचे प्रमाणपत्र

सरपंच ग्रामपंचायत अळकुटी ता. पारनेर यांजकडून दाखला देण्यात येतो कि, मौजे अळकुटी घोलप मळा येथे संत सावतामाळी मंदिर भक्तनिवास बांधकाम करणे हे काम खासदार निधीतून मंजूर झाले असून सदरचे काम इतर कुठल्याही योजनेतून मंजूर अगर प्रस्तावित नाही. करीता दाखला दिला असे.

जागा निर्विवाद असल्याबाबतचे प्रमाणपत्र

सरपंच ग्रामपंचायत अळकुटी ता. पारनेर यांजकडून दाखला देण्यात येतो कि, मौजे अळकुटी घोलप मळा येथे संत सावतामाळी मंदिर भक्तनिवास बांधकाम करणे हे काम खासदार निधीतून मंजूर झाले असून सदरचे कामाची जागा निर्विवाद असल्याबाबत करीता दाखला दिला असे.

देखभाल व दुरुस्ती प्रमाणपत्र

मा.सरपंच, ग्रामपंचायत अळकुटी ता.पारनेर जिल्हा अहिल्यानगर यांजकडून दाखला देण्यात येतो की मौजे अळकुटी घोलप मळा येथे संत सावतामाळी मंदिर भक्तनिवास बांधकाम करणे हे काम खासदार निधीतून मंजूर असून सदर काम पूर्ण झाल्यावर कामाची देखभाल व दुरुस्ती ग्रामपंचायत अळकुटी मार्फत करण्यात येईल.

सदर दाखला दिला असे.

सरपंच

ग्रामपंचायत अळकुटी
ता.पारनेर, जि.अहिल्यानगर



महाराष्ट्र शासन

गाव नमुना सात (अधिकार अभिलेख पत्रक)

[महाराष्ट्र जमीन महसुल अधिकार अभिलेख आणि नोंदवह्या (तयार करणे व सुस्थितीत ठेवणे) नियम १९७१ यातील नियम ३,५,६ आणि ७]

गाव :- अळकुटी (५५८३४०)

तालुका :- पारनेर

जिल्हा :- अहमदनगर



PU-ID : 34300602339

गट क्रमांक व उपविभाग

१९३

34300602339

भुधारणा पद्धती भोगवटादार वर्ग -१

शेताचे स्थानीक नाव :

क्षेत्र, एकक व आकारणी	खाते क्र.	भोगवटादाराचे नाव	क्षेत्र	आकार	पो.ख.	फेरफार क्र	कुळ, खंड व इतर अधिकार
क्षेत्राचे एकक हे.आर.चौ.मी	१७	ऋषिकेश अशोक घोलप अ.पा.क सुमन				(१९८१)	कुळाचे नाव व खंड
		स्नेहल अशोक घोलप अ.पा.क सुमन				(१९८१)	
अ) लागवड योग्य क्षेत्र		सुमन अशोक घोलप				(१९८१)	इतर अधिकार
जिरायत ०.६७.००		-----सामाईक क्षेत्र-----	०.०४.३०	०.०६			बोजा - सहकारी सोसायटी इकरार
बागायत -							सो इ प क घे (१)
एकुण	४९९	भाऊसाहेब यशवंत घोलप	०.०५.५८	०.०७		(२७)	इतर (३९८)
ला.यो. क्षेत्र ०.६७.००							इतर (३२४)
	४८२	मारुती किसन घोलप	०.३३.५०	०.४४		(२८३३)	इतर (३३८)
							इतर (६०९)
ब) पोटखराब क्षेत्र (लागवड अयोग्य)	७०२	जगन्नाथ शिवराम घोलप				(२९७२)	इतर (६८५)
वर्ग (अ) -		पोपट शिवराम घोलप				(२९७२)	इतर
वर्ग (ब) -		लक्ष्मीबाई शिवराम घोलप				(२९७२)	पुनर्वसन कायदा लागू (७८७)
एकुण		-----सामाईक क्षेत्र-----	०.१६.७५	०.२२			बोजा - सहकारी सोसायटी इकरार
पो.ख.क्षेत्र ०.००.००							सो इ प क घे र रु १०००००/- ९-३-९८ अशोक हि (९६०)
	१०२३	गणेश वसंत घोलप अ पा क प्रतिभा वसंत घोलप	०.०९.३९	०.०२		(९३७)	बोजा - राष्ट्रीयकृत बँक महाण
एकुण क्षेत्र ०.६७.०० (अ+ब)							सो इ प र रु घे ५००००/- १२/४/२००६ किसन
	१०२४	प्रदिप वसंत घोलप अ पा क प्रतिभा वसंत घोलप	०.०९.३९	०.०२		(९३७)	हिस्सा व सो इ प क र रु १०००००/-१२/४/२००६
आकारणी ०.८७							शिवराम हिस्सा (१७९८)
							बोजा - वि.का.से.सो.इ.प.क.
जुडी किंवा विशेष आकारणी	१०२५	प्रतिभा वसंत घोलप	०.०२.०९	०.०३		(९३७)	आळकुटी, र.रु.१५००००/-दि.०८-०८-२०१३.प्रतिभा
							० हि. ०.०००० (२६२५)
	१६५८	संत सावता महाराज देवस्थान अळकुटी करिता सबाजी खंडु परंडवाल	०.०२.००	०.०३		(२२५५)	बोजा - सेंट्रल बँक ऑफ इंडिया
							शाखा-अळकुटी, र.रु.१,६९,०००/- भाऊसाहेब,
							धनंजय (३६६०)
							[बोजा] (४५३७)
							[प्रमाणे मारुती किसन घोलप गानी राजे शिवाजी
							ग्रामीण बिगरशेती सहकारी पतसंस्था मर्या कान्दुर
							पटार शाखा पाडली दर्या - यांच्या कडून रक्कम
							रुपये ३००००० ०० कर्ज घेवून गहाणखत करून
							दिले] (४५३७)
							बोजा - सहकारी सोसायटी इकरार



हा गाव नमुना क्रमांक ७ दिनांक १७/०९/२०२४:०७:१३:२४ AM रोजी डिजिटल स्वाक्षरीत केला आहे व गाव नमुना क्रमांक १२ चा डेटा स्वयंप्रमाणित असल्यामुळे ७/१२ अभिलेखावर वर कोणत्याही सही शिक्क्याची आवश्यकता नाही.

७/१२ डारनलोड दि. : १०-११-२०२५ : १७:२४:०६ PM. वैधता पडताळणीसाठी <https://digitalsatbara.mahabhumi.gov.in/dslr/> या संकेत स्थळावर जाऊन 2611100001459841 हा क्रमांक वापरावा.

पृष्ठ क्र. १/३

Digitally signed

गाव नमुना बारा (पिकांची नोंदवही)

[महाराष्ट्र जमीन महसूल अधिकार अभिलेख आणि नोंदवह्या (तयार करणे व सुस्थितीत ठेवणे) नियम १९७१ यातील नियम २९]

गाव :- अळकुटी (५५८३४०)

तालुका :- पारनेर

जिल्हा :- अहमदनगर

गट क्रमांक व उपविभाग

१९३

वर्ष	हंगाम	खाते क्रमांक	पिकाखालील क्षेत्राचा तपशील				लागवडीसाठी उपलब्ध नसलेली जमीन		शेरा	
			पिकाचा प्रकार	पिकांचे नाव	जल सिंचित	अजल सिंचित	जल सिंचनाचे साधन	स्वरूप		क्षेत्र
(१)	(२)	(३)	(४)	(५)	(६)	(७)	(८)	(९)	(१०)	(११)
					हे.आर.चौ.मी	हे.आर.चौ.मी			हे.आर.चौ.मी	
२०२५-२६	खरीप	४८२*	निर्भळ	सोयाबीन	०.३३५०		विहिर			

टीप : ** सदरची नोंद मोबाइल ॲप द्वारे घेणेत आलेली आहे



महाराष्ट्र शासन

गाव नमुना सात (अधिकार अभिलेख पत्रक)

[महाराष्ट्र जमीन महसुल अधिकार अभिलेख आणि नोंदवह्या (तयार करणे व सुस्थितीत ठेवणे) नियम १९७१ यातील नियम ३,५,६ आणि ७]



गाव :- अळकुटी (५५८३४०)

तालुका :- पारनेर

जिल्हा :- अहमदनगर

PU-ID : 14052094513

गट क्रमांक व उपविभाग

१९२

14052094513

भुधारणा पद्धती भोगवटादार वर्ग -१

शेताचे स्थानीक नाव :

क्षेत्र, एकक व आकारणी	खाते क्र.	भोगवटादाराचे नाव	क्षेत्र	आकार	पो.ख.	फेरफार क्र	कुळ, खंड व इतर अधिकार
क्षेत्राचे एकक हे.आर.चौ.मी	३३३	[जालिंदर बन्सी घोलप]	०.०४.००	०.०५		(४५६०)	कुळाचे नाव व खंड
		[संदिप बन्सी घोलप]				(४५६०)	
अ) लागवड योग्य क्षेत्र		[सुनिता बाळासाहेब झोडयो]				(४५६०)	इतर अधिकार
जिरायत ०.३२.००		[पारुबाई बन्सी घोलप]				(४५६०)	तुकडा
बागायत -		-----सामाईक क्षेत्र-----	०.००.००	०			सो इ प क घे (१)
एकुण							इतर
ला.यो. क्षेत्र ०.३२.००	४१६	भगवान भाऊ घोलप	०.०१.००	०.०१		(२२५५)	पुनर्वसन कायदा लागू (७८७)
							बोजा - सहकारी सोसायटी इकरार
ब) पोटखराब क्षेत्र	५२७	राघु भाऊ घोलप	०.०४.००	०.०५		(१८४)	सो इ प क र र १०००००/- पोपट व सो इ प क र र १०००००/- भगवान (२०५९)
(लागवड अयोग्य)							
वर्ग (अ) ०.०१.००	६९९	[शंताबाई भाऊ घोलप]	०.०४.००	०.०५		(४१४७)	विहीर
वर्ग (ब) -		राघु भाऊ घोलप				(४१४७)	एक नविन विहीर बन्सीची स्वतंत्र (२९४४)
एकुण		भगवान भाऊ घोलप				(४१४७)	बोजा - सेंट्रल बँक ऑफ इंडिया
पो.ख.क्षेत्र ०.०१.००		पारुबाई बन्सी घोलप				(४१४७)	शाखा-अळकुटी, र.रू.२,९२,०००/- रघु भाऊ
		जालिंदर बन्सी घोलप				(४१४७)	घोलप (३८७७)
एकुण क्षेत्र ०.३३.००		संदिप बन्सी घोलप				(४१४७)	[बोजा - सहकारी सोसायटी इकरार] (४६००)
(अ+ब)		सुनिता बाळासाहेब झोडयो				(४१४७)	[अळकुटी वि का स सो र रू १२००००/- बन्सीचा
		ताराबाई दिलीप दरोडे				(४१४७)	हिरसा] (४६००)
आकारणी ०.४०		-----सामाईक क्षेत्र-----	०.०४.००	०.०५			प्रलंबित फेरफार : नाही.
जुडी किया विशेष	१६५८	संत सावता महाराज देवस्थान अळकुटी	०.०५.००	०.०६		(२२५५)	शेवटचा फेरफार क्रमांक : ४६०० व दिनांक : ०९/०४/२०२४
आकारणी		करिता सबाजी खंडु परंडवाल					
	२०४२	राहुल पोपट घोलप				(३०१२)	
		किरण पोपट घोलप				(३०१२)	
		-----सामाईक क्षेत्र-----	०.१४.००	०.१८			
	२९४२	जालिंदर बन्सी घोलप	०.०४.००	०.०५		(४५६०)	
जुने फेरफार क्र : (१८४) (५५५) (५५६) (५५७) (५५८) (५५९) (६०७) (६१६) (९९६) (१५३७) (१५७६) (२२५५) (३१४१) (३२७०) (३२९८)	सीमा आणि भुमापन चिन्हे :						



हा गाव नमुना क्रमांक ७ दिनांक ०९/०४/२०२४:१०:१५:४८ PM रोजी डिजिटल स्वाक्षरीत केला आहे व गाव नमुना क्रमांक १२ चा डेटा स्वयंप्रमाणित असल्यामुळे ७/१२ अभिलेखावर वर कोणत्याही सही शिक्क्याची आवश्यकता नाही.

पृष्ठ क्र. १/२

७/१२ डाउनलोड दि. : १०-११-२०२५ : १७:२२:३९ PM. वैधता पडताळणीसाठी <https://digitalsatara.mahabhumii.gov.in/dslr/> या संकेत स्थळावर जाऊन 261100001473357 हा क्रमांक वापरावा.

Digitally signed

